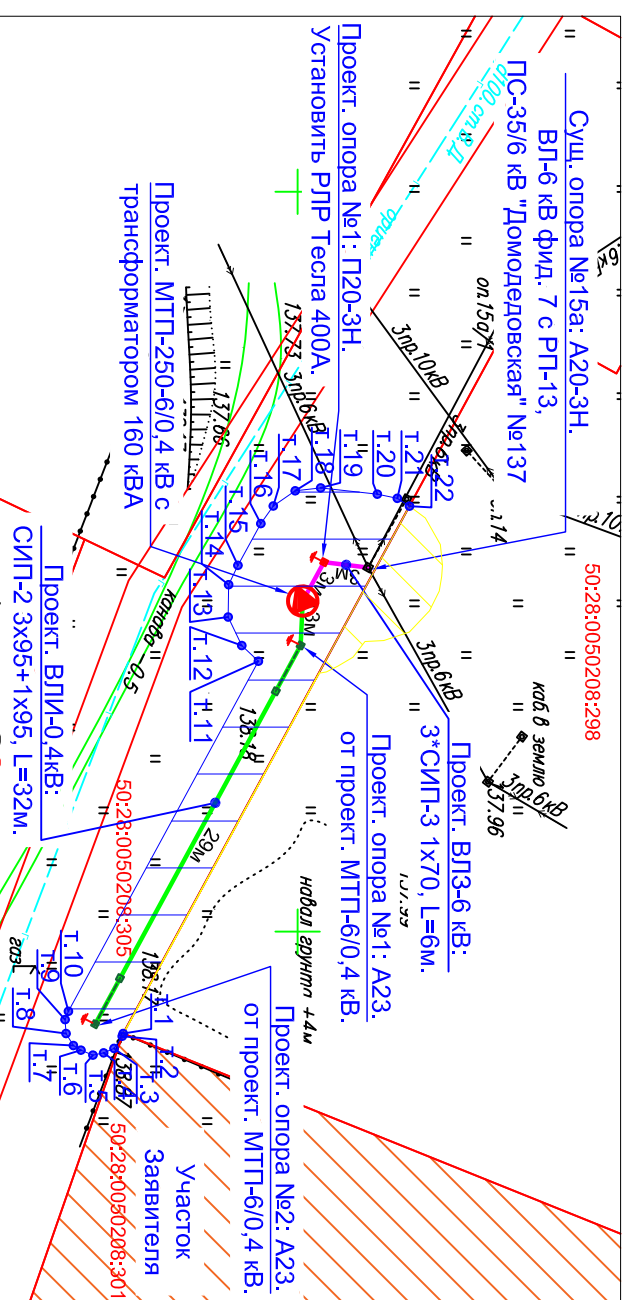


Масштаб 1:500  
Кадастровый квартал:  
50:28:0050208



### Экспликация земель ЗУ1





Землепользователь	Категория земель	Площадь, Га
Сазонов Игорь Алексеевич	Земли населённых пунктов	0,021338

ЗУ1 расположен на земельном участке с к.н. 50:28:0050208:305

Описание границ смежных землепользователей ЗУ1:

от Т.1 до Т.2 земельный участок с к.н. 50:28:0050208:301  
от Т.2 до Т.22 земельный участок с к.н. 50:28:0050208:305  
от Т.22 до Т.1 земельный участок с к.н. 50:28:0050208:298

Условные графические обозначения

-  - проектируемый земельный участок под строительство ВЛЗ-6 кВ, МТП-250-6/0,4 кВ, ВЛИ-0,4 кВ на земляных участках землепользователей
-  - охранная зона проектируемых объектов
-  Т.1 - обозначение характерных точек границ проектируемого земельного участка
-  - границы земельных участков, сведения о которых имеются в ГКН

Обеспеченность подъездными путями: земли общего пользования, Сущ. инженерные сети, коммуникации и сооружения: отсутствуют

### Каталог координат ЗУ1

Значение	Положение X	Положение Y
Т.1	432638.22	2200806.89
Т.2	432638.1578	2200807.0689
Т.3	432637.6003	2200807.8981
Т.4	432636.9043	2200808.1914
Т.5	432636.1788	2200808.3432
Т.6	432635.3691	2200808.0156
Т.7	432634.8515	2200807.6939
Т.8	432634.3606	2200806.8908
Т.9	432634.294	2200805.9516
Т.10	432634.5181	2200805.3896
Т.11	432647.3523	2200781.7209
Т.12	432646.228	2200780.6663
Т.13	432645.3098	2200778.7403
Т.14	432645.3428	2200776.5598
Т.15	432645.9644	2200775.2439
Т.16	432647.5191	2200772.4272
Т.17	432648.3582	2200771.2406
Т.18	432649.8415	2200770.2105
Т.19	432651.5531	2200770.0142
Т.20	432655.3856	2200770.4329
Т.21	432656.7317	2200770.7166
Т.22	432657.5537	2200771.2439

Строительство ТП-160-6/0,4 кВ, ВЛЗ-6 кВ от ВЛ-6 кВ ф.7 с РП-13, ПС №137 "Домодедовская", ЛР-6 кВ, ВЛ-0,4 кВ, в т.ч. ПИР, МО, Домодедово г, п. ГПЗ Константиново Ю8-21-302-69964(675651) объект расположен в МО, Домодедово г., п. ГПЗ "Константиново"

Площадь земельного участка ЗУ1: 213,38 м<sup>2</sup>  
Длина проектируемой ВЛЗ-6 кВ: 6 м  
Длина проектируемой ВЛИ-0,4 кВ: 32 м

Категория земель: Земли населённых пунктов

Вид разрешенного использования: для сельскохозяйственного производства

Заявитель



И.Г. Гусев